# PRZEKROJE TYPOWE
## skala: 1:50

## PRZEKRÓJ 1-1

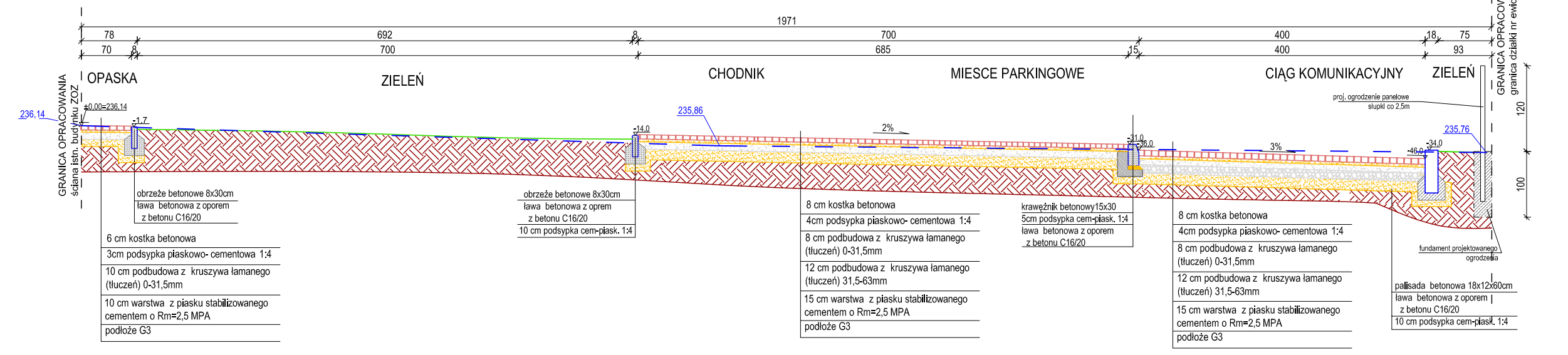
1971
78
692
8
700
400
18
75
70
8
700
685
15
400
93
OPASKA
ZIELEŃ
CHODNIK
MIESCE PARKINGOWE
CIĄG KOMUNIKACYJNY
ZIELEŃ
GRANICA OPRACOWANIA
ściana istn. budynku ZOZ
GRANICA OPRACOWANIA
granica działki nr ewid. 40
236,14
±0,00=236,14
-1,7
-14,0
235,86
2%
-31,0
-36,0
3%
-34,0
-46,0
235,76
proj. ogrodzenie panelowe
słupki co 2,5m
120
100
fundament projektowanego ogrodzenia
obrzeże betonowe 8x30cm
ława betonowa z oporem
z betonu C16/20
6 cm kostka betonowa
3cm podsypka piaskowo- cementowa 1:4
10 cm podbudowa z kruszywa łamanego (tłuczeń) 0-31,5mm
10 cm warstwa z piasku stabilizowanego cementem o Rm=2,5 MPA
podłoże G3
obrzeże betonowe 8x30cm
ława betonowa z oprem
z betonu C16/20
10 cm podsypka cem-piask. 1:4
8 cm kostka betonowa
4cm podsypka piaskowo- cementowa 1:4
8 cm podbudowa z kruszywa łamanego (tłuczeń) 0-31,5mm
12 cm podbudowa z kruszywa łamanego (tłuczeń) 31,5-63mm
15 cm warstwa z piasku stabilizowanego cementem o Rm=2,5 MPA
podłoże G3
krawężnik betonowy15x30
5cm podsypka cem-piask. 1:4
ława betonowa z oporem
z betonu C16/20
8 cm kostka betonowa
4cm podsypka piaskowo- cementowa 1:4
8 cm podbudowa z kruszywa łamanego (tłuczeń) 0-31,5mm
12 cm podbudowa z kruszywa łamanego (tłuczeń) 31,5-63mm
15 cm warstwa z piasku stabilizowanego cementem o Rm=2,5 MPA
podłoże G3
palisada betonowa 18x12x60cm
ława betonowa z oporem
z betonu C16/20
10 cm podsypka cem-piask. 1:4

## PRZEKRÓJ 2-2


2288
1775
15
400
18
80
1790
400
98
CHODNIK
CIĄG KOMUNIKACYJNY
GRANICA OPRACOWANIA
ściana proj. budynku ZOZ
GRANICA OPRACOWANIA
granica działki nr ewid. 40
±0,00=235,43
235,00
1,2%
-23,0
-25,0
235,20
3%
-21,0
-37,0
235,20
proj. ogrodzenie panelowe
słupki co 2,5m
dodstosować do istniejącego terenu
120
100
30
fundament projektowanego ogrodzenia
6 cm kostka betonowa bezfazowa
4cm podsypka piaskowo- cementowa 1:4
10 cm podbudowa z kruszywa łamanego (tłuczeń) 0-31,5mm
15 cm warstwa z piasku stabilizowanego cementem o Rm=2,5 MPA
podłoże G3
krawężnik betonowy15x30
5cm podsypka cem-piask. 1:4
ława betonowa z oporem
z betonu C16/20
8 cm kostka betonowa
4cm podsypka piaskowo- cementowa 1:4
8 cm podbudowa z kruszywa łamanego (tłuczeń) 0-31,5mm
12 cm podbudowa z kruszywa łamanego (tłuczeń) 31,5-63mm
15 cm warstwa z piasku stabilizowanego cementem o Rm=2,5 MPA
podłoże G3
palisada betonowa 18x12x60cm
ława betonowa z oporem
z betonu C16/20
10 cm podsypka cem-piask. 1:4

## PRZEKRÓJ 3-3

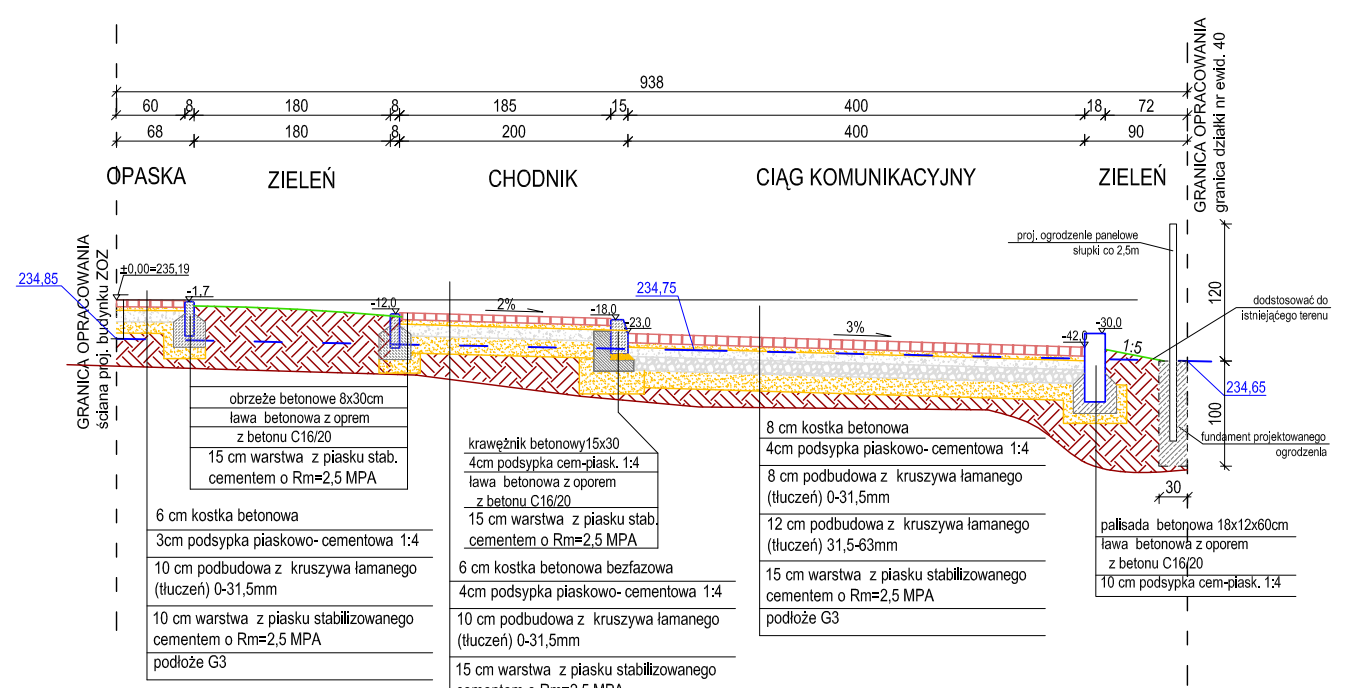
938
60
8
180
8
185
15
400
18
72
68
180
8
200
400
90
OPASKA
ZIELEŃ
CHODNIK
CIĄG KOMUNIKACYJNY
ZIELEŃ
GRANICA OPRACOWANIA
ściana proj. budynku ZOZ
GRANICA OPRACOWANIA
granica działki nr ewid. 40
234,85
±0,00=235,19
-1,7
-12,0
2%
-18,0
-23,0
234,75
3%
-30,0
-42,0
1:5
234,65
proj. ogrodzenie panelowe
słupki co 2,5m
dodstosować do istniejącego terenu
120
100
30
fundament projektowanego ogrodzenia
obrzeże betonowe 8x30cm
ława betonowa z oprem
z betonu C16/20
15 cm warstwa z piasku stab. cementem o Rm=2,5 MPA
6 cm kostka betonowa
3cm podsypka piaskowo- cementowa 1:4
10 cm podbudowa z kruszywa łamanego (tłuczeń) 0-31,5mm
10 cm warstwa z piasku stabilizowanego cementem o Rm=2,5 MPA
podłoże G3
krawężnik betonowy15x30
4cm podsypka cem-piask. 1:4
ława betonowa z oporem
z betonu C16/20
15 cm warstwa z piasku stab. cementem o Rm=2,5 MPA
6 cm kostka betonowa bezfazowa
4cm podsypka piaskowo- cementowa 1:4
10 cm podbudowa z kruszywa łamanego (tłuczeń) 0-31,5mm
15 cm warstwa z piasku stabilizowanego cementem o Rm=2,5 MPA
podłoże G3
8 cm kostka betonowa
4cm podsypka piaskowo- cementowa 1:4
8 cm podbudowa z kruszywa łamanego (tłuczeń) 0-31,5mm
12 cm podbudowa z kruszywa łamanego (tłuczeń) 31,5-63mm
15 cm warstwa z piasku stabilizowanego cementem o Rm=2,5 MPA
podłoże G3
palisada betonowa 18x12x60cm
ława betonowa z oporem
z betonu C16/20
10 cm podsypka cem-piask. 1:4

## PRZEKRÓJ 4-4

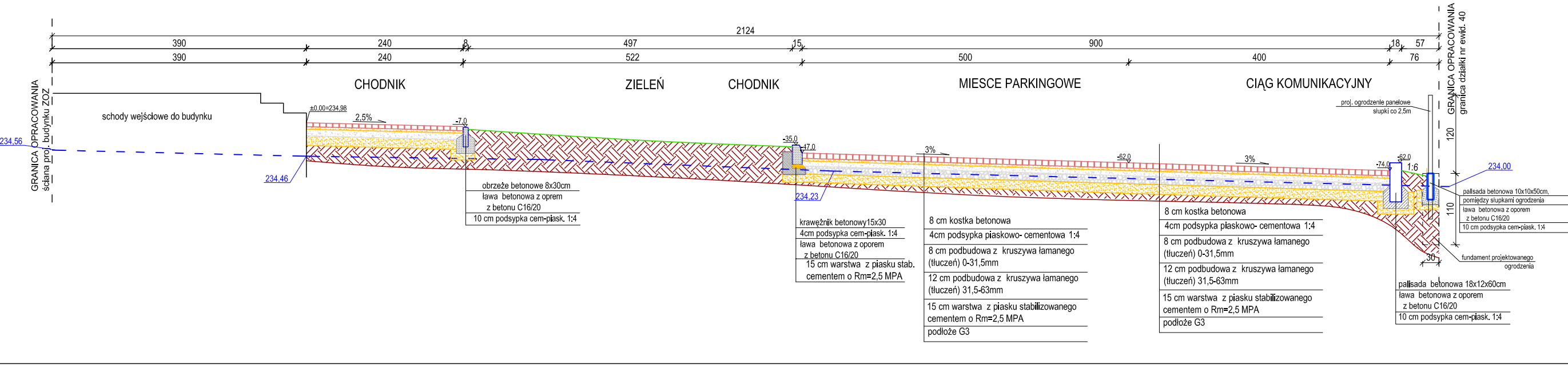
2124
390
240
8
497
15
900
18
57
390
240
522
500
400
76
CHODNIK
ZIELEŃ
CHODNIK
MIESCE PARKINGOWE
CIĄG KOMUNIKACYJNY
GRANICA OPRACOWANIA
ściana proj. budynku ZOZ
GRANICA OPRACOWANIA
granica działki nr ewid. 40
schody wejściowe do budynku
234,56
234,46
±0,00=234,98
2,5%
-7,0
-35,0
-47,0
234,23
3%
-62,0
3%
-62,0
-74,0
1:6
234,00
proj. ogrodzenie panelowe
słupki co 2,5m
120
110
30
fundament projektowanego ogrodzenia
obrzeże betonowe 8x30cm
ława betonowa z oprem
z betonu C16/20
10 cm podsypka cem-piask. 1:4
krawężnik betonowy15x30
4cm podsypka cem-piask. 1:4
ława betonowa z oporem
z betonu C16/20
15 cm warstwa z piasku stab. cementem o Rm=2,5 MPA
8 cm kostka betonowa
4cm podsypka piaskowo- cementowa 1:4
8 cm podbudowa z kruszywa łamanego (tłuczeń) 0-31,5mm
12 cm podbudowa z kruszywa łamanego (tłuczeń) 31,5-63mm
15 cm warstwa z piasku stabilizowanego cementem o Rm=2,5 MPA
podłoże G3
8 cm kostka betonowa
4cm podsypka piaskowo- cementowa 1:4
8 cm podbudowa z kruszywa łamanego (tłuczeń) 0-31,5mm
12 cm podbudowa z kruszywa łamanego (tłuczeń) 31,5-63mm
15 cm warstwa z piasku stabilizowanego cementem o Rm=2,5 MPA
podłoże G3
palisada betonowa 10x10x50cm, pomiędzy słupkami ogrodzenia
ława betonowa z oporem
z betonu C16/20
10 cm podsypka cem-piask. 1:4
palisada betonowa 18x12x60cm
ława betonowa z oporem
z betonu C16/20
10 cm podsypka cem-piask. 1:4

## PRZEKRÓJ 5-5

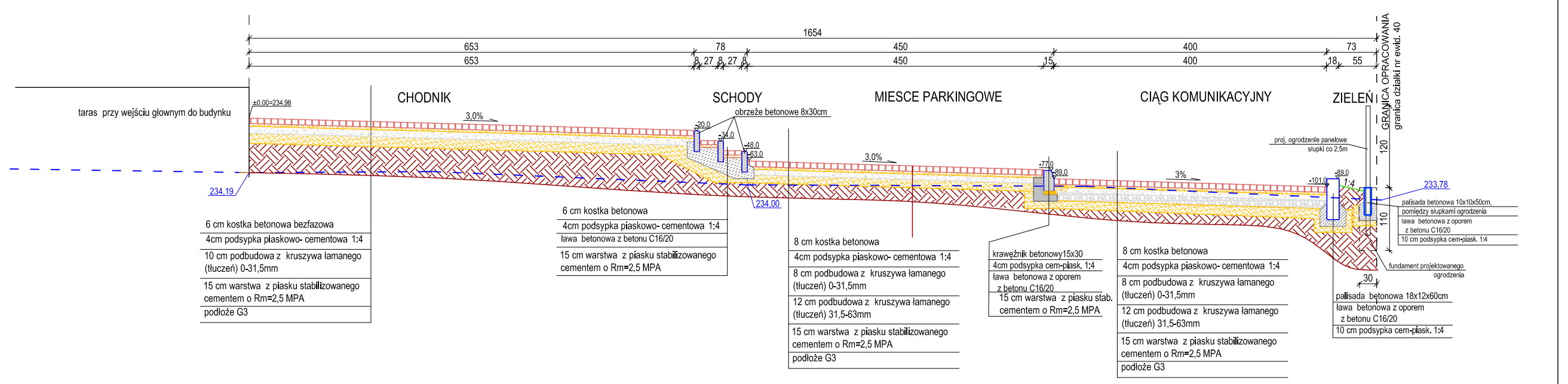
1654
653
78
450
400
73
653
8
27
8
27
8
450
15
400
18
55
CHODNIK
SCHODY
MIESCE PARKINGOWE
CIĄG KOMUNIKACYJNY
ZIELEŃ
GRANICA OPRACOWANIA
granica działki nr ewid. 40
taras przy wejściu głownym do budynku
±0,00=234,98
234,19
3,0%
obrzeże betonowe 8x30cm
-20,0
-34,0
-48,0
-63,0
234,00
3,0%
-77,0
-89,0
3%
-89,0
-101,0
1:4
233,78
proj. ogrodzenie panelowe
słupki co 2,5m
120
110
30
fundament projektowanego ogrodzenia
6 cm kostka betonowa bezfazowa
4cm podsypka piaskowo- cementowa 1:4
10 cm podbudowa z kruszywa łamanego (tłuczeń) 0-31,5mm
15 cm warstwa z piasku stabilizowanego cementem o Rm=2,5 MPA
podłoże G3
6 cm kostka betonowa
4cm podsypka piaskowo- cementowa 1:4
ława betonowa z betonu C16/20
15 cm warstwa z piasku stabilizowanego cementem o Rm=2,5 MPA
8 cm kostka betonowa
4cm podsypka piaskowo- cementowa 1:4
8 cm podbudowa z kruszywa łamanego (tłuczeń) 0-31,5mm
12 cm podbudowa z kruszywa łamanego (tłuczeń) 31,5-63mm
15 cm warstwa z piasku stabilizowanego cementem o Rm=2,5 MPA
podłoże G3
krawężnik betonowy15x30
4cm podsypka cem-piask. 1:4
ława betonowa z oporem
z betonu C16/20
15 cm warstwa z piasku stab. cementem o Rm=2,5 MPA
8 cm kostka betonowa
4cm podsypka piaskowo- cementowa 1:4
8 cm podbudowa z kruszywa łamanego (tłuczeń) 0-31,5mm
12 cm podbudowa z kruszywa łamanego (tłuczeń) 31,5-63mm
15 cm warstwa z piasku stabilizowanego cementem o Rm=2,5 MPA
podłoże G3
palisada betonowa 10x10x50cm, pomiędzy słupkami ogrodzenia
ława betonowa z oporem
z betonu C16/20
10 cm podsypka cem-piask. 1:4
palisada betonowa 18x12x60cm
ława betonowa z oporem
z betonu C16/20
10 cm podsypka cem-piask. 1:4

MULTIPROJEKT
Pracownia Projektowa
"Multiprojekt"
Grzegorz Furlepa
Radzięcin 39A
23-440 Frampol

kontakt:
tel: 601 294 665
e-mail:
pwmultiprojekt@o2.pl

nazwa rysunku: Przekroje typowe
rys. nr: 3

nazwa projektu:
**Poprawa spójności przestrzennej, społecznej i kulturowej Lubelskiego Obszaru funkcjonalnego poprzez rewitalizację - rozbudowa budynku ZOZ Motycz oraz zagospodarowanie terenu w Marynine dz. nr. ewid. 40"-**

skala 1:50

adres inwestycji: Marynin dz. nr ewid. 40, Jedn. ewid. 060908_2,
Obręb ewid. Konopnica 060908_2.0004, Gmina Konopnica

Inwestor: Gmina Konopnica
21-030, Kozubszczyzna 127a

data: Grudzień 2017

rodzaj i stadium dokumentacji: Projekt architektoniczno budowlany

| branża | funkcja: | Imię i nazwisko | nr uprawnień | podpis |
|---|---|---|---|---|
| konstr.- bud/ drogowa | projektant: | mgr inż. Grzegorz Furlepa | LUB/0012/PWOD/14<br>LUB/0112/POOK/13 | |
| konstr.- bud/ drogowa | sprawdzający: | mgr inż. Łukasz Michalski | LUB/0169/POOD/13<br>LUB/0239/PWOK/14 | |

NINIEJSZE OPRACOWANIE CHRONI USTAWA O PRAWIE AUTORSKIM. KOPIOWANIE i POWIELANIE BEZ ZGODY AUTORA JEST ZABRONIONE
( DZ. U. NR 24. poz. 83, art.1 p.2 z dnia 23. 02. 1994)